



ประกาศองค์การบริหารส่วนตำบลท่าบ่อสงคราม

เรื่อง แบบบัญชีรายการที่ดินและสิ่งปลูกสร้าง(ภ.ด.ส.๓)ในเขตองค์การบริหารส่วนตำบลท่าบ่อสงคราม
ตามพระราชบัญญัติภาษีที่ดินและสิ่งปลูกสร้าง ประจำปี พ.ศ.๕๒๕๖๔ (รอบที่ ๒)

อาศัยอำนาจตามความในมาตรา ๓๐ แห่งพระราชบัญญัติภาษีที่ดินและสิ่งปลูกสร้าง พ.ศ.๒๕๖๒ และข้อ ๒๓ แห่งระเบียบกระทรวงมหาดไทย ว่าด้วยการดำเนินการตามพระราชบัญญัติภาษีที่ดินและสิ่งปลูกสร้าง พ.ศ.๒๕๖๒ และข้อ ๕ แห่งประกาศกระทรวงมหาดไทย ว่าด้วยการดำเนินการตามพระราชบัญญัติภาษีที่ดินและสิ่งปลูกสร้าง พ.ศ.๒๕๖๒ โดยให้องค์กรปกครองส่วนท้องถิ่นนำข้อมูลที่ดินและสิ่งปลูกสร้างภายในเขตองค์กรปกครองส่วนท้องถิ่นที่สำรวจแล้วมาจัดทำแบบบัญชีรายการที่ดินและสิ่งปลูกสร้าง เพื่อประกาศไว้ ณ สำนักงาน หรือที่ทำการขององค์กรปกครองส่วนท้องถิ่น หรือสถานที่อื่นตามที่เห็นสมควร ไม่น้อยกว่า สามสิบวัน พร้อมทั้งจัดส่งข้อมูลที่เกี่ยวข้องกับผู้เสียภาษีแต่ละรายตามประกาศบัญชีทราบ

บัดนี้ องค์การบริหารส่วนตำบลท่าบ่อสงคราม ได้ดำเนินการสำรวจที่ดินและสิ่งปลูกสร้างและจัดทำแบบบัญชีรายการที่ดินและสิ่งปลูกสร้าง (ภ.ด.ส.๓) โดยแสดงประเภท จำนวน ขนาดของที่ดินและสิ่งปลูกสร้าง การใช้ประโยชน์ที่ดินและสิ่งปลูกสร้างและรายละเอียดอื่นที่จำเป็นแก่การประเมินภาษี ในเขตตำบลท่าบ่อสงคราม เรียบร้อยแล้ว ประจำปี พ.ศ.๕๒๕๖๔ (รอบที่ ๑) ลำดับที่ ๓๐๒๖ - ๓๔๒๒

ฉะนั้น จึงแจ้งให้ผู้เสียภาษี ตรวจสอบรายการที่ดินและสิ่งปลูกสร้าง ตามบัญชีแนบท้ายประกาศนี้ หากปรากฏว่าแบบบัญชีรายการที่ดินและสิ่งปลูกสร้าง (ภ.ด.ส.๓) ที่องค์การบริหารส่วนตำบลท่าบ่อสงคราม จัดทำขึ้นไม่ถูกต้องตามความเป็นจริง ให้ผู้เสียภาษียื่นคำร้องต่อผู้บริหารท้องถิ่น เพื่อขอแก้ไขให้ถูกต้อง ภายใน ๓๐ วัน นับแต่วันที่ประกาศ หากมีข้อสงสัยประการใดสามารถติดต่อสอบถามได้ที่งานจัดเก็บรายได้ กองคลัง องค์การบริหารส่วนตำบลท่าบ่อสงคราม หมายเลขโทรศัพท์ ๐ ๔๒๐๕ ๕๐๑ ในวันและเวลาราชการ

จึงขอประกาศให้ทราบโดยทั่วกัน

ประกาศ ณ วันที่ ๓๐ มีนาคม พ.ศ. ๒๕๖๔

นางจิระนันท์

(นางจิระนันท์ วงษาเนาว์)

นายกองค์การบริหารส่วนตำบลท่าบ่อสงคราม

แบบบัญชีรายการที่ดินและสิ่งปลูกสร้าง

ชื่อองค์กรปกครองส่วนท้องถิ่น.....องค์การบริหารส่วนตำบลท่าบ่อสงคราม.....

อำเภอศรีสงคราม จังหวัดนครพนม

รายการที่ดิน										รายการสิ่งปลูกสร้าง																	
ที่	ประเภทที่ดิน	เลขที่เอกสารสิทธิ์	ตำแหน่งที่ดิน		สถานที่ตั้ง (หมู่ที่/ชุมชน, ตำบล)	จำนวนเนื้อที่ดิน			รวมเนื้อที่เป็น(ตร.ว.)	ลักษณะการทำประโยชน์ (ตร.ว.)					ที่	บ้านเลขที่	ประเภทสิ่งปลูกสร้าง (ตามบัญชีกรมธนารักษ์)	ลักษณะสิ่งปลูกสร้าง (ตึก/ไม้/ครึ่งตึกครึ่งไม้)	ขนาดพื้นที่รวมของสิ่งปลูกสร้าง (ตร.ม.)	ลักษณะการทำประโยชน์ (ตร.ม.)				อายุโรงเรือนหรือสิ่งปลูกสร้าง (ปี)	หมายเหตุ		
			เลขที่ดิน	หน้าสำรวจ		ไร่	งาน	ตร.ว.		ประกอบกรรม	อยู่อาศัย	อื่นๆ	ว่างเปล่า/ไม่ทำประโยชน์	ใช้ประโยชน์ประเภท						ประกอบกรรม	อยู่อาศัย	อื่นๆ	ว่างเปล่า/ไม่ทำประโยชน์				
3110	โฉนด	15206	20	3548	ม.3	37	1	24	14,924																		ที่ดินร้างว่างเปล่า
3111	โฉนด	15195	9	3537	ม.3	20	0	80	8,080	8,080																	ไม้ล้มลุก
3112	โฉนด	27289	22	5270	ม.3	36	0	25	14,425	14,425																	นา
3113	โฉนด	15202	16	3544	ม.3	36	3	89	14,789	14,789																	ไม้ล้มลุก
3114	โฉนด	9561	56	2033	ม.3	4	0	90	1,690	1,690																	ไม้ล้มลุก
3115	โฉนด	9562	54	2034	ม.3	4	2	40	1,840	1,840																	ไม่ยืนต้น
3116	โฉนด	9563	53	2035	ม.3	4	1	20	1,720	1,720																	ไม่ยืนต้น
3117	โฉนด	27310	49	5291	ม.3	21	1	36	8,536	8,536																	ไม้ล้มลุก
3118	โฉนด	9774	23	2246	ม.3	10	3	23	4,323																		ที่ดินร้างว่างเปล่า
3119	โฉนด	9773	24	2245	ม.3	10	2	98	4,298																		ที่ดินร้างว่างเปล่า
3120	โฉนด	27302	34	5283	ม.3	23	1	0	9,300																		ที่ดินร้างว่างเปล่า

แบบบัญชีรายการที่ดินและสิ่งปลูกสร้าง

ชื่อองค์กรปกครองส่วนท้องถิ่น.....องค์การบริหารส่วนตำบลท่าบ่อสงคราม.....

อำเภอศรีสงคราม จังหวัดนครพนม

รายการที่ดิน										รายการสิ่งปลูกสร้าง																
ที่	ประเภทที่ดิน	เลขที่เอกสารสิทธิ์	ตำแหน่งที่ดิน		สถานที่ตั้ง (หมู่ที่/ชุมชน, ตำบล)	จำนวนเนื้อที่ดิน			รวมเนื้อที่เป็น(ตร.ว.)	ลักษณะการทำประโยชน์ (ตร.ว.)					ที่	บ้านเลขที่	ประเภทสิ่งปลูกสร้าง (ตามบัญชีกรมธนารักษ์)	ลักษณะสิ่งปลูกสร้าง (ตึก/ไม้/ครึ่งตึกครึ่งไม้)	ขนาดพื้นที่รวมของสิ่งปลูกสร้าง (ตร.ม.)	ลักษณะการทำประโยชน์ (ตร.ม.)				อายุเรือนหรือสิ่งปลูกสร้าง (ปี)	หมายเหตุ	
			เลขที่ดิน	หน้าสำรวจ		ไร่	งาน	ตร.ว.		ประกอบกรรม	อยู่อาศัย	อื่นๆ	ว่างเปล่า/ไม่ทำประโยชน์	ใช้ประโยชน์ประเภท						ประกอบกรรม	อยู่อาศัย	อื่นๆ	ว่างเปล่า/ไม่ทำประโยชน์			
3121	โฉนด	9772	25	2244	ม.3	10	0	67	4,067																	ที่ดินรกร้างว่างเปล่า
3122	โฉนด	9771	26	2243	ม.3	10	1	30	4,130																	ที่ดินรกร้างว่างเปล่า
3123	โฉนด	9770	27	2242	ม.3	10	0	30	4,030																	ที่ดินรกร้างว่างเปล่า
3124	โฉนด	27301	33	5282	ม.3	23	0	16	9,216	9,216																ไม้ล้มลุก
3125	โฉนด	27300	32	5281	ม.3	23	1	60	9,360	9,360																ไม้ล้มลุก
3126	โฉนด	27299	31	5280	ม.3	24	0	20	9,620	9,620																ไม้ล้มลุก
3127	โฉนด	21706	37	4565	ม.3	48	2	36	19,436	19,436																ไม้ยืนต้น
3128	โฉนด	21712	63	4571	ม.3	38	3	89	15,589																	ที่ดินรกร้างว่างเปล่า
3129	โฉนด	21708	65	4567	ม.3	49	1	5	19,705																	ที่ดินรกร้างว่างเปล่า
3130	โฉนด	28832	75	5430	ม.3	11	3	94	4,794	4,745				ตลาดพื้นที่ไม่เกิน 1,000 ตร.ม.		ตึก	196				196			14		อาคารร้านอาหาร
3131	โฉนด	21703	58	4562	ม.3	21	1	20	8,520																	ที่ดินรกร้างว่างเปล่า
3132	โฉนด	13314	29	2869	ม.3	15	1	0	6100																	ที่ดินรกร้างว่างเปล่า
3133	โฉนด	13311	26	2866	ม.3	17	1	78	6978	6978																ไม้ยืนต้น
3134	โฉนด	13312	27	2867	ม.3	15	0	40	6040																	ที่ดินรกร้างว่างเปล่า

แบบบัญชีรายการที่ดินและสิ่งปลูกสร้าง

ชื่อองค์กรปกครองส่วนท้องถิ่น.....องค์การบริหารส่วนตำบลท่าบ่อสงคราม.....

อำเภอศรีสงคราม จังหวัดนครพนม

รายการที่ดิน										รายการสิ่งปลูกสร้าง																					
ที่	ประเภทที่ดิน	เลขที่เอกสารสิทธิ์	ตำแหน่งที่ดิน		สถานที่ตั้ง (หมู่ที่/ชุมชน, ตำบล)	จำนวนเนื้อที่ดิน			รวมเนื้อที่เป็น(ตร.ว.)	ลักษณะการทำประโยชน์ (ตร.ว.)					ที่	บ้านเลขที่	ประเภทสิ่งปลูกสร้าง (ตามบัญชีกรมธนารักษ์)	ลักษณะสิ่งปลูกสร้าง (ตึก/ไม้/ครึ่งตึกครึ่งไม้)	ขนาดพื้นที่รวมของสิ่งปลูกสร้าง (ตร.ม.)	ลักษณะการทำประโยชน์ (ตร.ม.)				อายุโรงเรือนหรือสิ่งปลูกสร้าง (ปี)	หมายเหตุ						
			เลขที่ดิน	หน้าสำรวจ		ไร่	งาน	ตร.ว.		ประกอบกรรม	อยู่อาศัย	อื่นๆ	ว่างเปล่า/ไม่ทำประโยชน์	ใช้ประโยชน์ประเภท						ประกอบกรรม	อยู่อาศัย	อื่นๆ	ว่างเปล่า/ไม่ทำประโยชน์								
3145	โฉนด	27293	29	5274	ม.3	32	3	19	13119	13119																					ไม้ล้มลุก
3146	โฉนด	27292	30	5273	ม.3	32	2	1	13001	13001																					ไม้ล้มลุก
3147	โฉนด	27602	81	5298	ม.3	19	2	50	7850	7850																					ไม้ล้มลุก
3148	โฉนด	9781	55	2253	ม.3	19	2	0	7800	7800																					ไม้ล้มลุก
3149	โฉนด	9780	56	2252	ม.3	17	3	32	7132	7132																					ไม้ล้มลุก
3150	โฉนด	9779	57	2251	ม.3	14	3	21	5921																						ที่ดินรกร้างว่างเปล่า
3151	โฉนด	9776	48	2248	ม.3	50	0	98	20098	20098																					ไม้ล้มลุก
3152	โฉนด	9777	47	2249	ม.3	9	3	6	3906	3906																					ไม้ล้มลุก
3153	โฉนด	9778	46	2250	ม.3	10	0	2	4002	4002																					ไม้ล้มลุก
3154	โฉนด	21715	67	4574	ม.3	42	2	96	17096																						ที่ดินรกร้างว่างเปล่า

แบบบัญชีรายการที่ดินและสิ่งปลูกสร้าง
 ชื่อองค์กรปกครองส่วนท้องถิ่น.....องค์การบริหารส่วนตำบลท่าบ่อสงคราม.....

อำเภอศรีสงคราม จังหวัดนครพนม

รายการที่ดิน											รายการสิ่งปลูกสร้าง																
ที่	ประเภทที่ดิน	เลขที่เอกสารสิทธิ์	ตำแหน่งที่ดิน		สถานที่ตั้ง (หมู่ที่/ชุมชน, ตำบล)	จำนวนเนื้อที่ดิน			รวมเนื้อที่เป็น(ตร.ว.)	ลักษณะการทำประโยชน์ (ตร.ว.)					ที่	บ้านเลขที่	ประเภทสิ่งปลูกสร้าง (ตามบัญชีกรมธนารักษ์)	ลักษณะสิ่งปลูกสร้าง (ตึก/ไม้/ครึ่งตึกครึ่งไม้)	ขนาดพื้นที่รวมของสิ่งปลูกสร้าง (ตร.ม.)	ลักษณะการทำประโยชน์ (ตร.ม.)				อายุโรงเรือนหรือสิ่งปลูกสร้าง (ปี)	หมายเหตุ		
			เลขที่ดิน	หน้าสำรวจ		ไร่	งาน	ตร.ว.		ประกอบกรรม	อยู่อาศัย	อื่นๆ	ว่างเปล่า/ไม่ทำประโยชน์	ใช้ประโยชน์ประเภท						ประกอบกรรม	อยู่อาศัย	อื่นๆ	ว่างเปล่า/ไม่ทำประโยชน์				
3165	โฉนด	13404	59	2959	ม.3	48	1	75	19375	19375																ไม้ล้มลุก	
3166	โฉนด	13403	58	2958	ม.3	48	1	75	19375	19375																	ไม้ล้มลุก
3167	โฉนด	13398	51	2953	ม.3	48	2	0	19400	19400																	ไม้ล้มลุก
3168	โฉนด	13399	52	2954	ม.3	48	2	0	19400	19400																	ไม้ล้มลุก
3169	โฉนด	15164	49	3338	ม.3	15	3	0	6300	6300																	ไม้ล้มลุก
3170	โฉนด	13389	41	2944	ม.3	26	0	0	10400	10400																	ไม้ล้มลุก
3171	โฉนด	13571	8	3126	ม.3	29	3	20	11920																		ที่ดินรกร้างว่างเปล่า
3172	โฉนด	13570	7	3125	ม.3	15	3	33	6333																		ที่ดินรกร้างว่างเปล่า
3173	โฉนด	13569	6	3124	ม.3	15	2	80	6280																		ที่ดินรกร้างว่างเปล่า
3174	โฉนด	13568	5	3123	ม.3	15	1	40	6140																		ที่ดินรกร้างว่างเปล่า

แบบบัญชีรายการที่ดินและสิ่งปลูกสร้าง

ชื่อองค์กรปกครองส่วนท้องถิ่น.....องค์การบริหารส่วนตำบลท่าบ่อสงคราม.....

อำเภอศรีสงคราม จังหวัดนครพนม

รายการที่ดิน										รายการสิ่งปลูกสร้าง																
ที่	ประเภทที่ดิน	เลขที่เอกสารสิทธิ์	ตำแหน่งที่ดิน		สถานที่ตั้ง (หมู่ที่/ชุมชน, ตำบล)	จำนวนเนื้อที่ดิน			รวมเนื้อที่เป็น(ตร.ว.)	ลักษณะการทำประโยชน์ (ตร.ว.)					ที่	บ้านเลขที่	ประเภทสิ่งปลูกสร้าง (ตามบัญชีกรมธนารักษ์)	ลักษณะสิ่งปลูกสร้าง (ตึก/ไม้/ครึ่งตึกครึ่งไม้)	ขนาดพื้นที่รวมของสิ่งปลูกสร้าง (ตร.ม.)	ลักษณะการทำประโยชน์ (ตร.ม.)				อายุโรงเรือนหรือสิ่งปลูกสร้าง (ปี)	หมายเหตุ	
			เลขที่	หน้าสำรวจ		ไร่	งาน	ตร.ว.		ประกอบกรรม	อยู่อาศัย	อื่นๆ	ว่างเปล่า/ไม่ทำประโยชน์	ใช้ประโยชน์ประเภท						ประกอบกรรม	อยู่อาศัย	อื่นๆ	ว่างเปล่า/ไม่ทำประโยชน์			
3185	โฉนด	15163	40	3337	ม.3	49	0	0	19600	19600																ไม้ล้มลุก
3186	โฉนด	13392	44	2947	ม.3	21	3	40	8740	8740																ไม้ล้มลุก
3187	โฉนด	13393	45	2948	ม.3	22	3	60	9160	9160																ไม้ล้มลุก
3188	โฉนด	13391	43	2946	ม.3	23	1	60	9360	9360																ไม้ล้มลุก
3189	โฉนด	13390	42	2945	ม.3	24	2	16	9816	9816																ไม้ล้มลุก
3190	โฉนด	13377	27	2932	ม.3	24	2	66	9866	9866																ไม้ล้มลุก
3191	โฉนด	13378	28	2933	ม.3	22	0	20	8820	8820																ไม้ล้มลุก
3192	โฉนด	9830	10	2302	ม.3	29	3	6	11906	11906																ไม่ยื่นต้น
3193	โฉนด	15166	57	3340	ม.3	48	1	70	19370	19370																ไม้ล้มลุก/ไม่ยื่นต้น
3194	โฉนด	9825	5	2297	ม.3	49	3	0	19900	19900																ไม้ล้มลุก/ไม่ยื่นต้น

แบบบัญชีรายการที่ดินและสิ่งปลูกสร้าง
 ชื่อองค์กรปกครองส่วนท้องถิ่น.....องค์การบริหารส่วนตำบลท่าบ่อสงคราม.....
 อำเภอศรีสงคราม จังหวัดนครพนม

รายการที่ดิน										รายการสิ่งปลูกสร้าง																		
ที่	ประเภทที่ดิน	เลขที่เอกสารสิทธิ์	ตำแหน่งที่ดิน		สถานที่ตั้ง (หมู่ที่/ชุมชน, ตำบล)	จำนวนเนื้อที่ดิน			รวมเนื้อที่เป็น(ตร.ว.)	ลักษณะการทำประโยชน์ (ตร.ว.)					ที่	บ้านเลขที่	ประเภทสิ่งปลูกสร้าง (ตามบัญชีกรมธนารักษ์)	ลักษณะสิ่งปลูกสร้าง (ตึก/ไม้/ครึ่งตึกครึ่งไม้)	ขนาดพื้นที่รวมของสิ่งปลูกสร้าง (ตร.ม.)	ลักษณะการทำประโยชน์ (ตร.ม.)				อายุโรงเรือนหรือสิ่งปลูกสร้าง (ปี)	หมายเหตุ			
			เลขที่ดิน	หน้าสำรวจ		ไร่	งาน	ตร.ว.		ประกอบกรรม	อยู่อาศัย	อื่นๆ	ว่างเปล่า/ไม่ทำประโยชน์	ใช้ประโยชน์ประเภท						ประกอบกรรม	อยู่อาศัย	อื่นๆ	ว่างเปล่า/ไม่ทำประโยชน์					
3234	โฉนด	13580	18	3135	ม.3	48	1	43	19343	19343																		ไม่ยื่นต้น
3235	โฉนด	13582	21	3137	ม.3	40	2	89	16289	16289																		ไม่ยื่นต้น/ไม้ล้มลุก
3236	โฉนด	13407	6	2962	ม.3	38	0	20	15220	15220																		ไม่ยื่นต้น/ไม้ล้มลุก
3237	โฉนด	13408	7	2963	ม.3	31	1	80	12580	12580																		ไม้ล้มลุก
3238	โฉนด	13410	8	2965	ม.3	28	3	40	11540	11540																		ไม่ยื่นต้น/ไม้ล้มลุก
3239	โฉนด	31791	64	5772	ม.3	36	1	84	14584	14584																		ไม่ยื่นต้น/ไม้ล้มลุก
3240	โฉนด	31790	63	5771	ม.3	8	2	89	3489	3489																		ไม่ยื่นต้น/สระน้ำ
3241	โฉนด	27304	36	5285	ม.3	23	1	6	9306																			ที่ดินรกร้างว่างเปล่า
3242	โฉนด	27316	43	5297	ม.3	19	2	52	7852	7852																		นา
3243	โฉนด	27305	37	5286	ม.3	23	0	32	9232																			ที่ดินรกร้างว่างเปล่า
3244	โฉนด	27294	28	5275	ม.3	33	1	30	13330																			ที่ดินรกร้างว่างเปล่า

แบบบัญชีรายการที่ดินและสิ่งปลูกสร้าง
 ชื่อองค์กรปกครองส่วนท้องถิ่น.....องค์การบริหารส่วนตำบลท่าบ่อสงคราม.....

อำเภอศรีสงคราม จังหวัดนครพนม


รายการที่ดิน										รายการสิ่งปลูกสร้าง															
ที่	ประเภทที่ดิน	เลขที่เอกสารสิทธิ์	ตำแหน่งที่ดิน		สถานที่ตั้ง (หมู่ที่/ชุมชน, ตำบล)	จำนวนเนื้อที่ดิน			รวมเนื้อที่เป็น(ตร.ว.)	ลักษณะการทำประโยชน์ (ตร.ว.)					ที่	บ้านเลขที่	ประเภทสิ่งปลูกสร้าง (ตามบัญชีกรมธนารักษ์)	ลักษณะสิ่งปลูกสร้าง (ตึก/ไม้/ครึ่งตึกครึ่งไม้)	ขนาดพื้นที่รวมของสิ่งปลูกสร้าง (ตร.ม.)	ลักษณะการทำประโยชน์ (ตร.ม.)				อายุโรงเรียนหรือสิ่งปลูกสร้าง (ปี)	หมายเหตุ
			เลขที่ดิน	หน้าสำรวจ		ไร่	งาน	ตร.ว.		ประกอบกรรม	อยู่อาศัย	อื่นๆ	ว่างเปล่า/ไม่ทำประโยชน์	ใช้ประโยชน์ประเภท						ประกอบกรรม	อยู่อาศัย	อื่นๆ	ว่างเปล่า/ไม่ทำประโยชน์		
3264	โฉนด	28120	57	5316	ม.3	21	2	40	8640	8640															ไม้ล้มลุก
3265	โฉนด	27311	48	5292	ม.3	22	1	50	8950	8950															ไม้ล้มลุก
3266	โฉนด	21667	81	4526	ม.3	21	2	60	8660	8660															ไม้ล้มลุก
3267	โฉนด	27312	47	5293	ม.3	22	0	10	8810	8810															ไม้ล้มลุก
3268	โฉนด	27313	46	5294	ม.3	22	2	20	9020	9020															ไม้ล้มลุก
3269	โฉนด	27314	45	5295	ม.3	22	1	0	8900	8900															ไม้ล้มลุก
3270	โฉนด	27303	35	5284	ม.3	23	0	60	9260	9260															ไม้ล้มลุก
3271	โฉนด	21704	59	4563	ม.3	18	1	31	7331	4531				2800											นา/ที่ดินรกร้างว่างเปล่า
3272	โฉนด	16146	59	3416	ม.3	17	0	87	6887	6887															ไม้ล้มลุก
3273	โฉนด	16147	60	3417	ม.3	1	3	9	709				709												ที่ดินรกร้างว่างเปล่า

แบบบัญชีรายการที่ดินและสิ่งปลูกสร้าง

ชื่อองค์กรปกครองส่วนท้องถิ่น.....องค์การบริหารส่วนตำบลท่าบ่อสงคราม.....

อำเภอศรีสงคราม จังหวัดนครพนม

รายการที่ดิน										รายการสิ่งปลูกสร้าง															
ที่	ประเภทที่ดิน	เลขที่เอกสารสิทธิ์	ตำแหน่งที่ดิน		สถานที่ตั้ง (หมู่ที่/ชุมชน, ตำบล)	จำนวนเนื้อที่ดิน			รวมเนื้อที่เป็น(ตร.ว.)	ลักษณะการทำประโยชน์ (ตร.ว.)					ที่	บ้านเลขที่	ประเภทสิ่งปลูกสร้าง (ตามบัญชีกรมธนารักษ์)	ลักษณะสิ่งปลูกสร้าง (ตึก/ไม้/ครึ่งตึกครึ่งไม้)	ขนาดพื้นที่รวมของสิ่งปลูกสร้าง (ตร.ม.)	ลักษณะการทำประโยชน์ (ตร.ม.)				อายุโรงเรือนหรือสิ่งปลูกสร้าง (ปี)	หมายเหตุ
			เลขที่ดิน	หน้าสำรวจ		ไร่	งาน	ตร.ว.		ประกอบกรรม	อยู่อาศัย	อื่นๆ	ว่างเปล่า/ไม่ทำประโยชน์	ใช้ประโยชน์ประเภท						ประกอบกรรม	อยู่อาศัย	อื่นๆ	ว่างเปล่า/ไม่ทำประโยชน์		
3400	โฉนด	15235	133	3577	ม.6	26	2	20	10,620			60			1	ม.6	518	ตึก	240			240		3	อาคารเก็บเครื่องจักร (โรงบดไม้หลังใหญ่)
																	(โรงซ่อมรถยนต์)								
3401	โฉนด	15235	133	3577	ม.6	26	2	20				30			1	ม.6	518	ตึก	120			120		3	อาคารเก็บเครื่องจักร (โรงบดไม้หลังเล็ก)10 ม.*12 ม.
																	(โรงซ่อมรถยนต์)								
3402	โฉนด	15235	133	3577	ม.6	26	2	20				3.00			2	ม.6	100	ตึก	12			12			ตู้คอนเทนเนอร์
																	บ้านเดี่ยว								
3403	โฉนด	15235	133	3577	ม.6	26	2	20				400													ลานซีเมนต์ตากหลังโรงบดไม้






















[REDACTED]

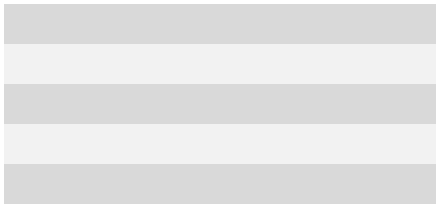
[REDACTED]
















2715		
40*40		

บ้านพักอาศัยตึก 2 ชั้น ชั้น 1 28*18		
บ้านพักอาศัยตึก 2 ชั้น ชั้น 2 10*8		
สำนักงาน 6*3		
ห้องสี่ข้าว		

